








-  Bordure  
Boordsteen



 Bordure enterrée  
Verzonken boordsteen


 Filet d'eau  
Watergreppel


 Tracer  
Bestaande
-  Marquage  
Markering



 Courbe de niv. maîtresse exi. (1 m)  
Peilcurve bestaande hoofdhoogtelijn (1 m)


 Courbe de niv. existante (0,2 m)  
Bestaande peilcurve (0,2 m)


 Pente existante/Bestaande helling  
Pente projetée/Geplande helling
-  0,73% >  
0,73% >


 Courbe de niv. maîtresse exi. (1 m)  
Peilcurve bestaande hoofdhoogtelijn (1 m)


 Courbe de niv. existante (0,2 m)  
Bestaande peilcurve (0,2 m)

 Pente existante/Bestaande helling  
Pente projetée/Geplande helling
-  Entrée de commerce  
Handelsingang

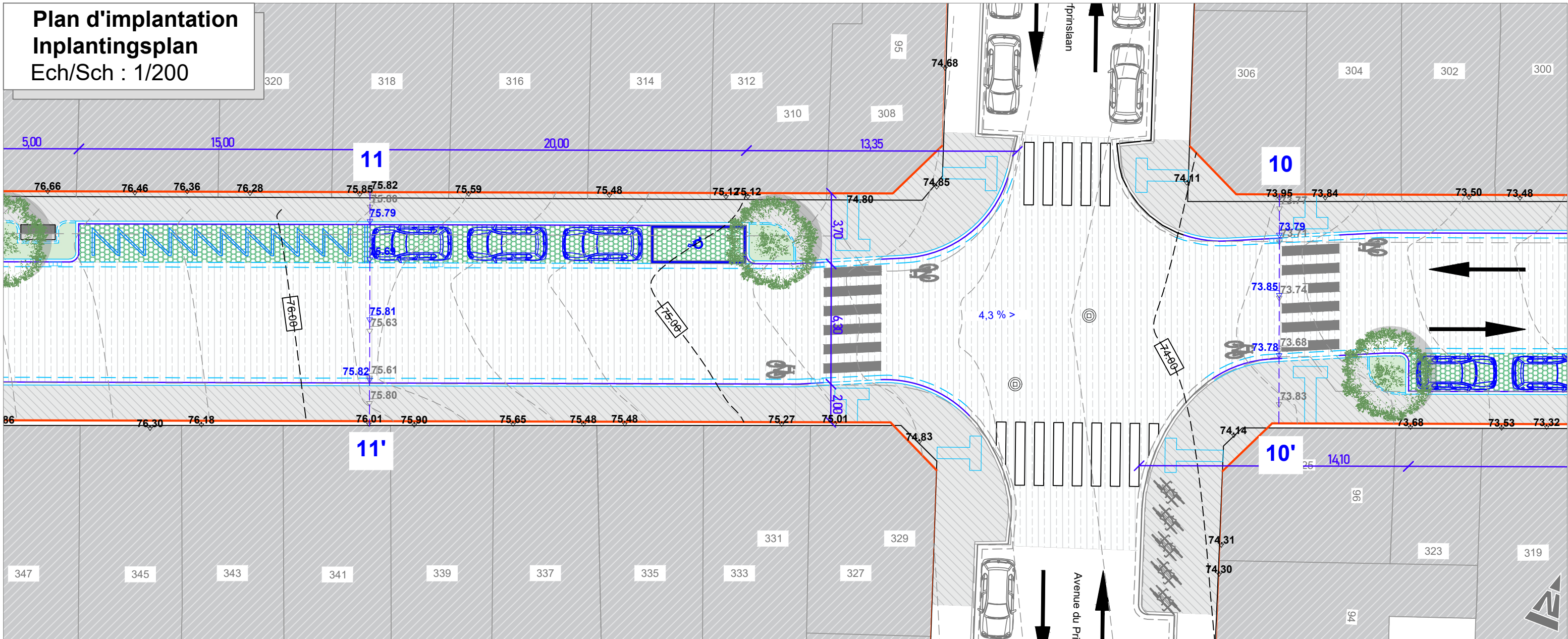
 Plantation haute/basse  
Hoog/laag beplanting


 Arbre existant  
Bestaande boom

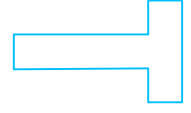
 Arbre à supprimer  
Te verwijderen boom


 Assise  
Zitting

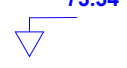

**Plan d'implantation**  
**Inplantingsplan**  
Ech/Sch : 1/200





-  Arbre projetée  
Geplande boom



 Dalles podotactiles  
Blindengeleidetegels


 Niveau existant  
Bestaand peil


 Niveau projet  
Projectpeil
-  Taque  
Putdeksel



 Avaloir projeté  
Geplande watersliker


 Banc  
Bank


 Barrière fleurie  
Dranghekkens met bloemen
-  1-1' Trait de coupe  
Snijlijn


 Pavé béton  
Betonstraatsteen


 Pavé béton à joints ouverts  
Betonstraatsteen met open voegen

 Pavé pierre naturel  
Natuursteen kassei
-  Pavé pierre naturel  
Natuursteen kassei

 Asphalte  
Asfalt

 Bâti  
Frame

 Bollard  
Paal

 Passage de noue  
Wadi-doorgang